

# TOPOGUIDE

*des sentiers  
de randonnées  
sur*



# SANCOINS

**2 circuits de 7 et 14 kms sur des sentiers en pleine campagne sancoinnaise.**

Balisés en **jaune (PR)** par l'équipe des **Randonneurs du Val d'Aubois**

*Départ Parking Place de l'Eglise*



*Le bon sens  
a de l'avenir*

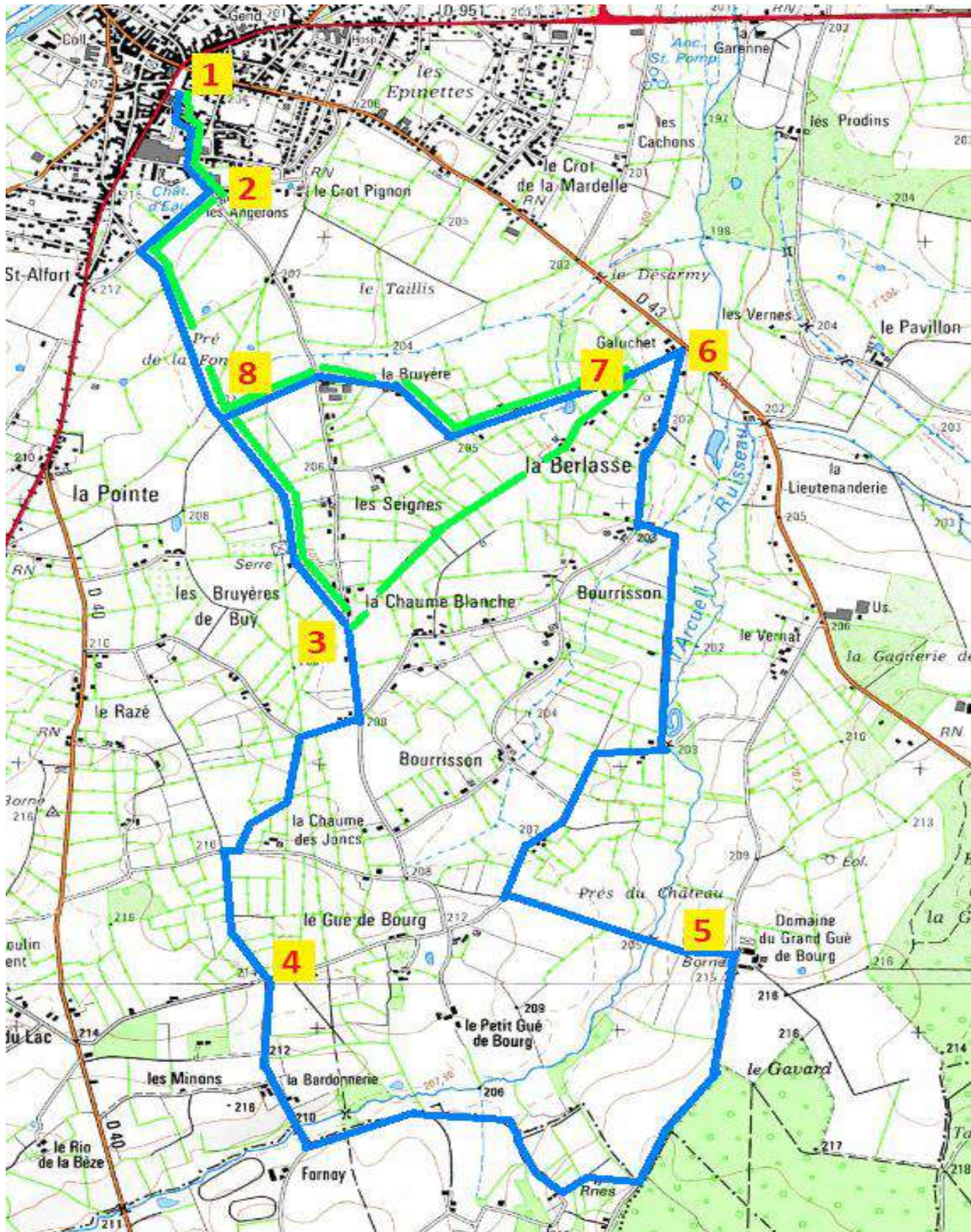
## Circuits (PR) 7 et 14 kms

- 1.** Départ place de l'église. Prendre à gauche de l'église direction Centre Oscar Méténier et rejoindre le château d'eau.
- 2.** A la caserne des pompiers, à droite, au carrefour à gauche le chemin en herbe et tout droit jusqu'à la route des Seignes.
- 3. Circuit des 7kms :** Traverser la route et prendre le chemin à gauche, tout droit rejoindre la Berlasse au point 7 et à gauche pour le retour commun.
- 3. Circuit des 14 kms :** Continuer la route jusqu'au carrefour prendre à droite, puis à 200m le chemin à gauche. Arriver à la route, prendre à droite sur 50 m puis le chemin à gauche.
- 4.** Arriver à la route, tout droit direction la Bardonnerie et après avoir traversé le petit pont, prendre à gauche le sentier en herbe. Arriver sur la route, à gauche et face à la clôture du parc St Augustin, tourner à gauche sur la route jusqu'à la ferme.
- 5.** A la ferme, prendre à gauche un chemin de terre (si la barrière est fermée, passer et refermer). Arriver à la route, à droite et continuer jusqu'au pont. Prendre le chemin à gauche et à la route tourner à droite jusqu'à Galuchet.
- 6.** Au carrefour, prendre à gauche direction la Berlasse.
- 7.** Retour commun : tout droit et prendre la route à droite. Au carrefour, prendre le chemin en face.
- 8.** Au bout du chemin prendre à droite, retrouver la route. Tourner à droite puis à gauche aux Pompiers et rejoindre la place de l'église.

Le club des **RVA** vous souhaite  
**BONNE BALADE**







IGN-2013 / Extrait de SCAN 250 / Autorisation n° 40-13.015

© Copyright Monsieur BERISSET Guy



# Qu'est ce qu'un **(PR)**

## *Promenades et Randonnées*


*C'est un circuit en boucle fermée sans point de ravitaillement qui se fait en une demi-journée maximum (3 à 4 heures).*

### Code de balisage **(toujours jaune)**


*Continuité*



*Changement de direction*



*Mauvaise direction*



*Le bon sens a de l'avenir*



*Imprimé par nos soins : ne pas jeter sur la voie publique*